

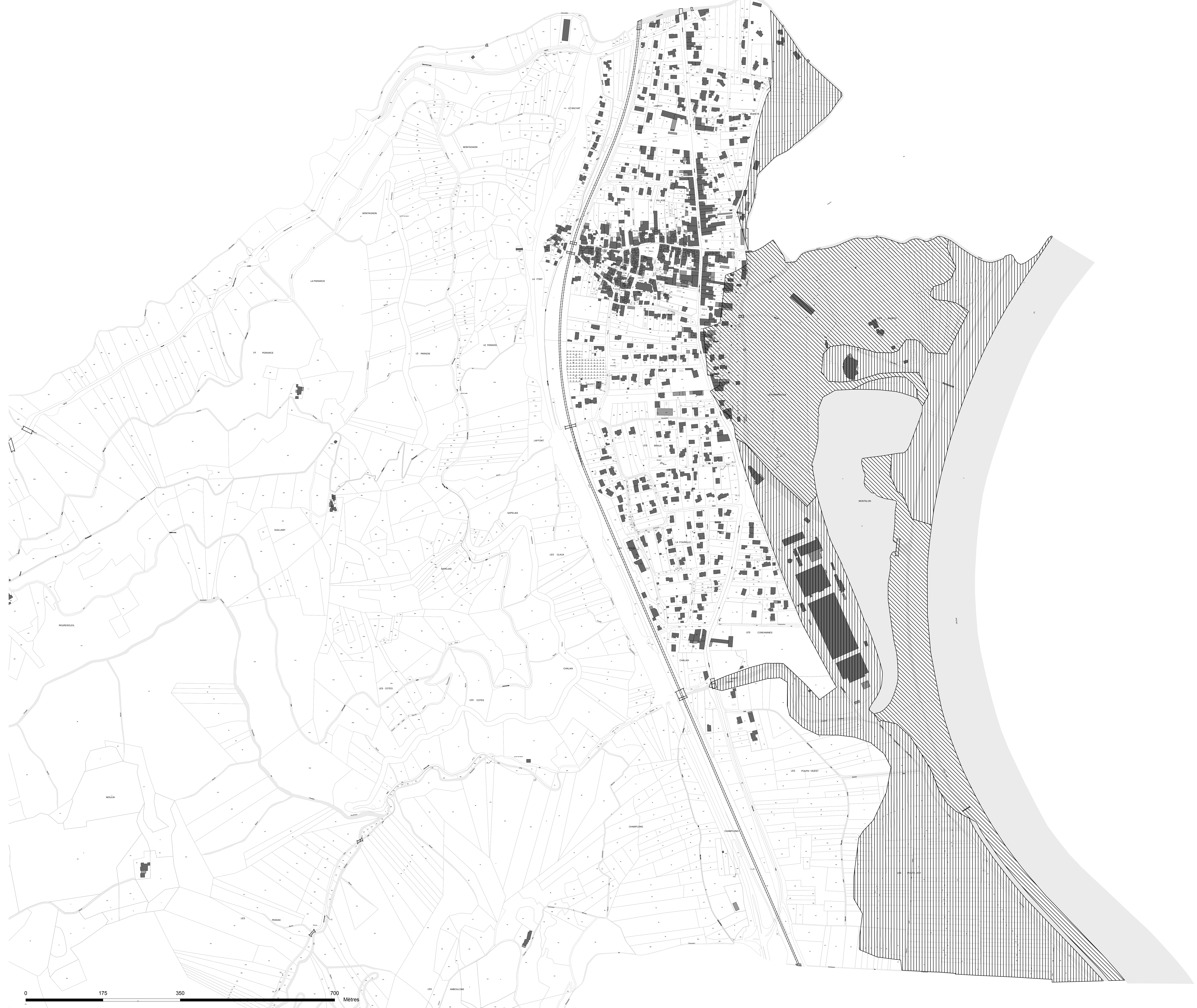




PM1 : Zones inondables du Rhône

-  Zone "B" dite complémentaire
-  Zone "C" dite de sécurité

La plupart des représentations graphiques des servitudes d'utilité publique (SUP) émane de la numérotation de documents de qualité variable à l'échelle 1/25000. En conséquence leur report à l'échelle du présent plan constitue nécessairement à une application ou à une marge d'erreur. Pour connaître précisément la position géographique des SUP, il convient donc de contacter impérativement les gestionnaires dont elles dépendent.



Commune de Mauves
(07300)

Département de l'Ardèche

Plan Local d'Urbanisme

Annexe 7.1
Servitudes d'Utilité Publique
PM1 : Zones inondables du Rhône

Document établi en novembre 2013

Echelle: 1:2 800

